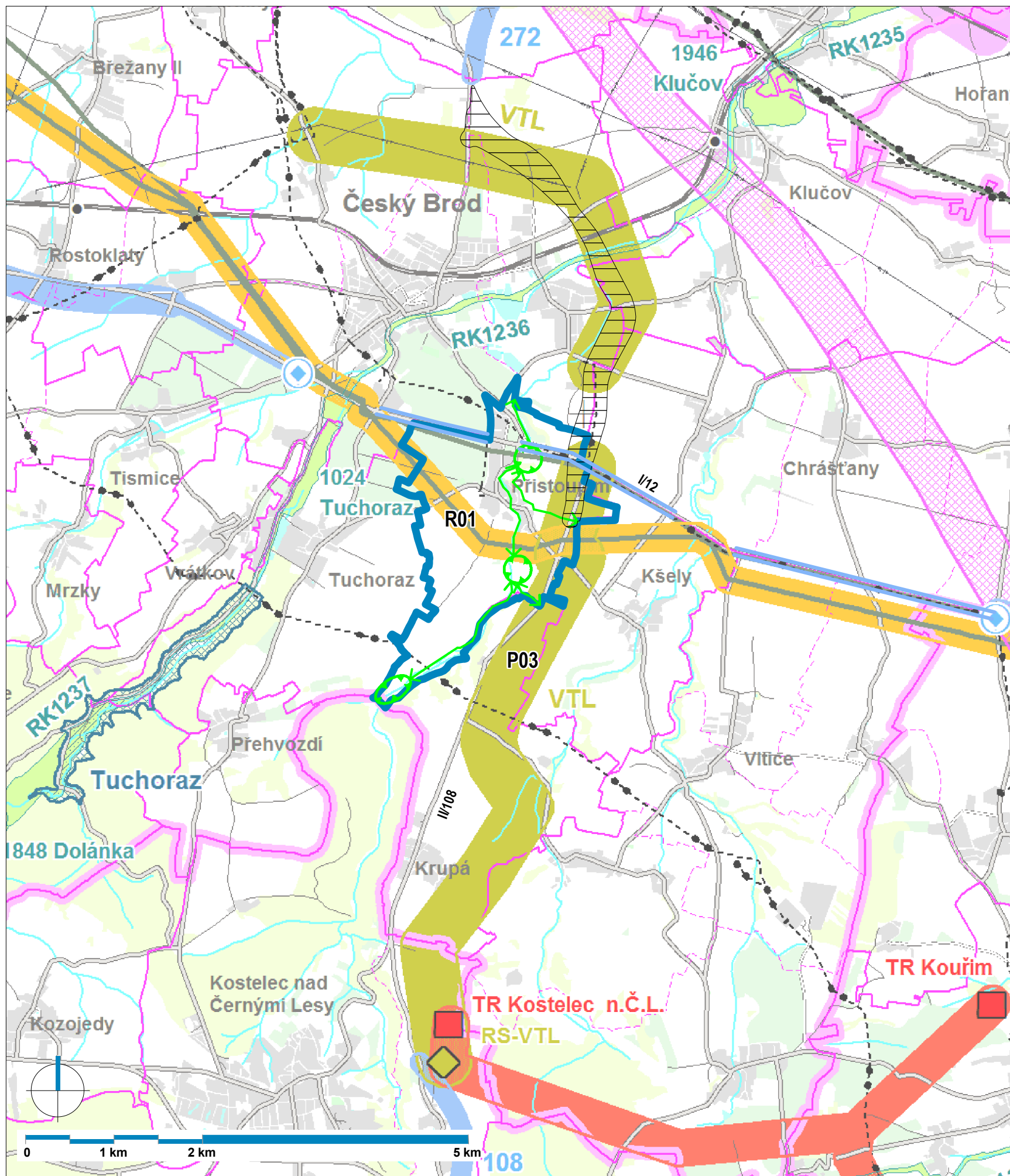





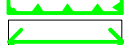



PŘISTOUPIM

ÚZEMNÍ PLÁN



Legenda

-  hranice řešeného území
-  koridor pro VTL plynovod P03
-  koridor pro ropovod Družba R01
-  koridor pro rozšíření silnice I/12
-  koridor pro mimoúrovňovou křižovatku a přeložku silnice II/108 (součást východního obchvatu Č. Brodu)
-  lokální biocentrum
-  lokální biokoridor

ZÁZNAM O ÚČINNOSTI ÚZEMNÍHO PLÁNU PŘISTOUPIMI

<i>Správní orgán, který územní plán vydal:</i>	Zastupitelstvo obce Přistoupim
<i>Datum nabytí účinnosti územního plánu:</i>	
<i>Pořizovatel:</i>	Městský úřad Český Brod, Úřad územního plánování
<i>Jméno a příjmení, funkce oprávněné úřední osoby pořizovatele:</i>	Ing. Martina Obejdová, odborný pracovník odboru výstavby a územního plánování
<i>Podpis a otisk úředního razítka:</i>	

Architekti Černí | urbanistický ateliér


OBJEDNATEL Obec Přistoupim

MÍSTO Přistoupim

AKCE

ÚZEMNÍ PLÁN PŘISTOUPIM

OBSAH Širší vztahy



PROJEKTANT Mgr. Ing. arch. Zdeněk Černý

VYPRACOVAL Ing. arch. Hana Černá

ČÁST odůvodnění

DATUM prosinec 2021

MĚŘÍTKO 1 : 50 000

VÝKRES

B2

PARE 1 2 3 4

Jako mapový podklad je použit výřez výkresu I.2. Plochy a koridory nadmístního významu ZÚR Středočeského kraje